
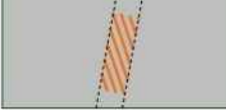



















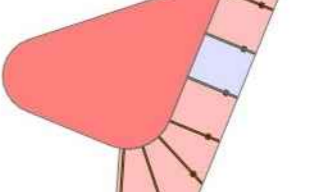


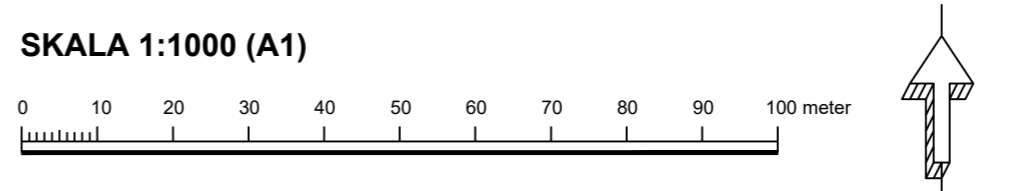
ILLUSTRATIONSKARTA, STEG 2




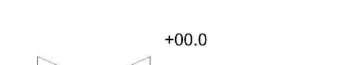
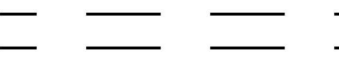
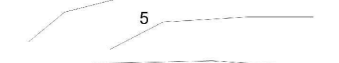


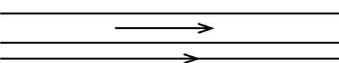


TECKENFÖRKLARING

Följande är beskrivning av utvalda symboler i illustrationskartan.

-  Gator med kantlinjer och symbol för farthinder
-  Skrafferat område redovisar plats där fordon ej tillåts stanna och område för uttryckningsfordon
-  Gång- och cykelvägar med seprata cykelväg
-  Ramper med viloplan i denna illustration för gång- och cykelväg
-  Trappa
-  Hiss
-  Befintliga träd
-  Möjlig placering av nya träd
-  Möjlig placering av nya dagvattendammar
-  Grönytor för plantering eller gräs
-  Spårområde med järnvägsspår
-  Tågerrong
-  Pendeltåg
-  Cykelparkering
-  Parkeringsplatser
-  Parkeringsplatser för familjer
-  Parkeringsplatser under möjligt tak
-  PRH, Parkering för rörelsehindrade
-  PRH, Parkering för rörelsehindrade som gatuparkering
-  Buss
-  Lastbil
-  Möjlig byggnad "Resecentrum" med väntsal, butik och café. Samt del av möjligt tak över perrong



GRUNDKARTANS BETECKNINGAR

-  Gällande traktgräns
-  Fastighetsgräns
-  Gällande rättighetsgräns
-  Avvägd höjd
-  Huvudbyggnad resp. uthus
-  Väg
-  Höjdkurvor
-  Stänt
-  Fornlämningsområde
- Staket, bullerplank
- Häck
- Stödmur, mur
- Dike
- Industri, handel, kontor

ORIENTERINGSKARTA

Planområdets lokalisering i kommunen markerat med röd kvadrat.



- Till planen hör:
- Planprogram
- Samrådsredogörelse program
- Planbeskrivning
- Miljökonsekvensbeskrivning
- Fastighetsförteckning
- Samrådsredogörelse
- Granskningsuttåtande
- Gestaltungsprogram
- Kvalitetsprogram
- Illustration
-

Detaljplan för Stenungsunds resecentrum

Stenung 3:57 m.fl.



Stenungsunds kommun	Västra Götalands län	Beslutsdatum	Instans
Antagandehandling		Granskning 2021-11-29	KS
		Antagande 2022-04-07	KF
Upprättad 2022-03-09		Laga kraft	
		Dnr: 2016/443	
Veronica Götzinger Exploateringschef	Lisa Bertilsson Mark- och exploateringsingenjör		